

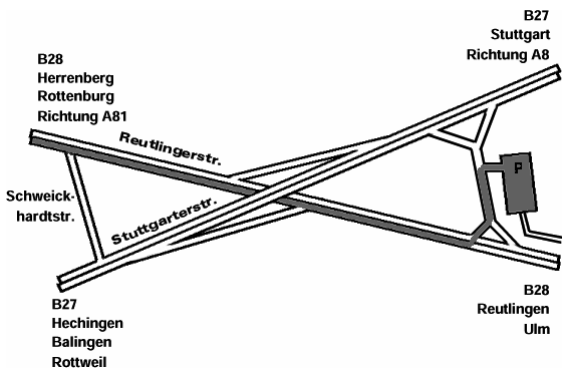
Tübingen

**La Fanny Joyeuse
Boule & Pétanqueclub
Tübingen e. V.**

www.L-F-J.de

Das Boulodrome liegt am Stadtrand von Tuebingen, Richtung Reutlingen, im Kreuzungsbereich zwischen der B27 / B28.

Anfahrt von der A 81



Ausfahrt Tuebingen

Der B28 oder B28 A in Richtung Tuebingen folgen

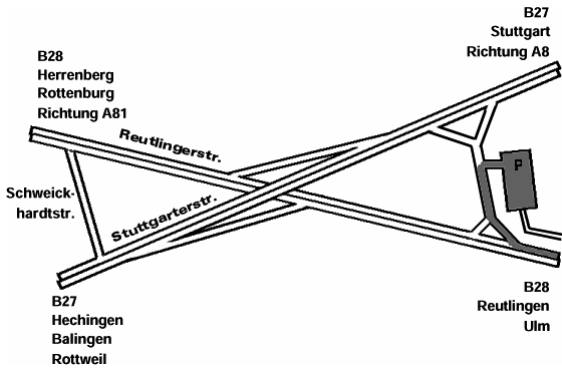
Durch Tuebingen den Schildern in Richtung Reutlingen / Ulm folgen

Auf der zweispurigen B28 in Tuebingen auf der linken Spur einordnen.

Vor der Ortsausfahrt, links Richtung Stuttgart (B27) abbiegen

Der Parkplatz liegt nach 30 Metern auf der rechten Seite

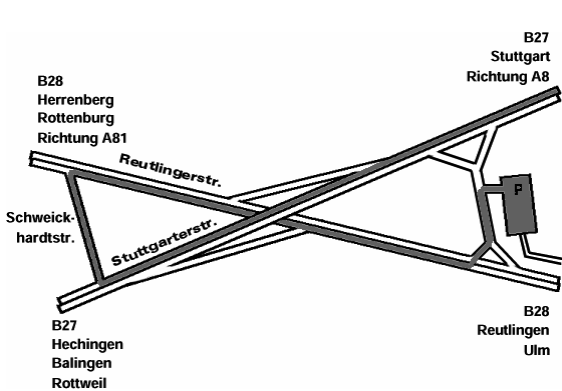
Anfahrt über die B 28 aus Richtung Ulm / Reutlingen



Nach dem Ortsschild Tuebingen die erste Straße in Richtung Stuttgart nach rechts abbiegen.

Der Parkplatz liegt nach 30 Metern auf der rechten Seite

Anfahrt von der A 8 und der B 27 aus Richtung Stuttgart



Ausfahrt Stuttgart / Degerloch auf die B 27

Der **B27 bis Tuebingen Ortseingang** folgen

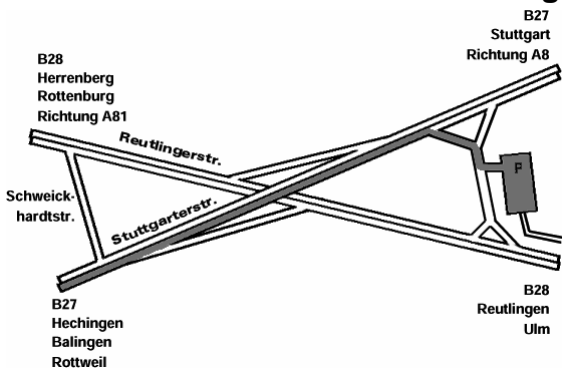
Bei Tuebingen den Schildern Richtung Reutlingen / B28 folgen

Bei der ersten Ampel rechts (Schweickhardtstr.) - nächste wieder rechts (B28) - auf der linken Spur einordnen

Vor der Ortsausfahrt, links Richtung Stuttgart (B27) abbiegen

Der Parkplatz liegt nach 30 Metern auf der rechten Seite

Anfahrt von der B 27 aus Richtung Balingen



Der B 27 Richtung Stuttgart folgen.

Nicht Richtung Reutlingen, sondern erst die Nächste rechts Richtung Herrenberg / Zentrum abbiegen

Der Parkplatz liegt nach 25 Metern auf der linken Seite